



## Indicazioni su come raggiungere Campsirago a piedi o in bici.

### COME RAGGIUNGERCI DA MONDONICO (sentiero 1)


Questo itinerario non presenta grosse difficoltà ed è ideale per tutti, anche per famiglie con bambini abituati a camminare. Il sentiero si percorre in circa un'ora. Vi consigliamo di indossare scarpe da trekking e di portare una maglietta di ricambio.  Partenza da Mondonico (frazione di Olgiate Molgora -LC). Percorrete via Molgoretta e quando incrociate via la Cà svoltate a sinistra; arrivati alla fine della strada (pochi metri) girate a destra verso l'ex Mulino Tincati. Qui parte il percorso "Alla scoperta dell'Alto Molgora", sentiero n°1, direzione Campsirago.

### COME RAGGIUNGERCI DA AIZURRO (sentiero 4):

Questo itinerario è leggermente più impegnativo, ma davvero molto bello! Il sentiero si percorre in circa un'ora, o poco più. Vi consigliamo di indossare scarpe da trekking e di portare una maglietta di ricambio.

 Si parte dalla piazza Roma di Aizurro (frazione di Airuno - LC), dove si trova il lavatoio. Nella piazza trovate il cartello del CAI sul quale sono indicati tutti i percorsi che si diramano nei dintorni. È un'area ricca di sentieri, raggiungibile anche in treno dalla stazione di Airuno (da dove parte il sentiero 4). Di fronte alla fontana della piazza c'è una palina con segnavia n°4. Seguite l'itinerario 4 che inizia pianeggiante per poi scendere al ponte sul torrente Toisera. Quindi risalite fino a raggiungere le prime casette di Veglio. Dopo aver attraversato i campi, il sentiero incrocia una carrareccia che sale ripida verso Campiano. A Campiano termina il percorso n°4. Ignorate il percorso n°9 e proseguite sul sentiero, al primo bivio tenete la sinistra, ignorando l'indicazione per Biglio. Subito dopo, al successivo bivio, tenete la sinistra (sentiero n°1). Seguite le indicazioni per Campsirago.

### COME RAGGIUNGERCI DALLA SALITA DI PAU IN BICI

Ai ciclisti coraggiosi consigliamo la salita di Pau, un percorso impegnativo ma con un bel panorama! Partendo da Santa Maria Hoè ci si arriva al massimo in tre quarti d'ora.  La salita parte dall'incrocio tra via Papa Giovanni XXIII (SP58) e via Risorgimento di Santa Maria Hoè. Potete arrivarci in 5 minuti in bici dalla stazione di Olgiate Molgora! Prendendo via Risorgimento, un'unica strada attraversa la località Sancina e raggiunge quella di Pau. Giunti a Pau proseguite su via Piave in direzione Cagliano. Questo tratto raggiunge una pendenza del 20%. A Cagliano troverete un lavatoio. Subito dopo il lavatoio svoltate a destra su via Manzoni e proseguite fino a Campsirago!